

«СОГЛАСОВАНО»

Начальник Управления
образования Администрации
города Переславля-Залесского



Блохина О.Л.

«УТВЕРЖДАЮ»

Заведующий МДОУ
«Детский сад «Березка»



Волкова Е.В.

20__ г.

«СОГЛАСОВАНО»

начальник ОГИБДД ОМВД
России по городскому округу
город Переславль-Залесский,
майор полиции



Петров М.В.

ПАСПОРТ

дорожной безопасности образовательной организации

муниципального дошкольного образовательного учреждения

«Детский сад «Березка»

2024 год

Общие сведения

Наименование образовательного учреждения: муниципальное дошкольное образовательное учреждение «Детский сад «Березка»

Тип ОУ: дошкольное образовательное учреждение

Юридический адрес ОУ: 152025, Ярославская область, город Переславль-Залесский, улица 50 лет Комсомола, дом 6.

Фактический адрес ОУ: 152025, Ярославская область, город Переславль-Залесский, улица 50 лет Комсомола, дом 6.

Руководители ОУ:

Заведующий: Волкова Екатерина Вадимовна, телефон: 8(48535)3-28-34

Главный бухгалтер: Николаева Наталья Борисовна, телефон: 8 (48535) 2-00-23

Старший воспитатель: Барина Татьяна Ивановна, телефон: 8(48535)3-28-34

Ответственные работники муниципального органа образования:

главный специалист МУ «ЦОФ» Войдилова Алена Александровна, телефон: 8(48535)3-23-52

Ответственный от отдела ГИБДД ОМВД России: старший инспектор по пропаганде безопасности дорожного движения ОГИБДД ОМВД России по городскому округу город Переславль-Залесский, капитан полиции Рыбасова Ирина Сергеевна, телефон: 8 (48535) 3-11-50.

Ответственный педагог за мероприятия по профилактике детского травматизма: старший воспитатель Барина Татьяна Ивановна, телефон: 8(48535)3-28-34

Руководитель или ответственный работник дорожно-эксплуатационной организации, осуществляющей содержание улично-дорожной сети (УДС): Директор МКУ "Центр развития города Переславля-Залесского" Горелова Наталья Александровна, телефон: 8 (48535) 3-04-64

Руководитель или ответственный работник дорожно-эксплуатационной организации, осуществляющей содержание технических средств организации дорожного движения (ТСОДД): Директор МКУ "Центр развития города Переславля-Залесского" Горелова Наталья Александровна, телефон: 8 (48535) 3-04-64.

Количество воспитанников: 184 (сто восемьдесят четыре) человека

Наличие уголка по БДД: имеется в средних, старших и подготовительных группах

(если имеется, указать место расположения)

Наличие класса по БДД: не имеется

(если имеется, указать место расположения)

Наличие автогородка (площадки) по БДД: имеется на территории учреждения

Наличие автобуса в ОУ (школьного) или любого другого, предназначенного для перевозки обучающихся (воспитанников):

нет в наличии

(при наличии автобуса)

Владелец автобуса: -

Время пребывания воспитанников в ОУ: 07:00 ч. – 19:00ч.

Телефоны оперативных служб

Пожарная служба ПЧ-28 г. Переславля-Залесского – 01,112, 2-00-15, 3-12-16

Полиция – 02; 3-19-89

Скорая помощь – 03, 3-28-60

Единая диспетчерская служба г.Переславля-Залесского 2-00-12, 2-00-13, 3-04-41, 3-27-33,
8-980-663-11-55

Отдел ГО и ЧС Администрации г. Переславля-Залесского 3-23-42

Служба спасения 3-16-11, 112

Содержание








- I. План-схемы образовательной организации.
 1. Район расположения образовательной организации, пути движения транспортных средств и детей.
 2. Организация дорожного движения в непосредственной близости от образовательной организации с размещением соответствующих технических средств организации дорожного движения, маршруты движения детей и расположение парковочных мест.
 3. Маршруты движения организованных групп детей образовательной организации к центральной библиотеке им. А.П. Малашенко.
 4. Пути движения транспортных средств к местам разгрузки/погрузки и рекомендуемые безопасные пути передвижения детей по территории образовательной организации.
- II. Приложение.

План-схема пути движения транспортных средств и детей при проведении дорожных ремонтно-строительных работ вблизи образовательной организации.

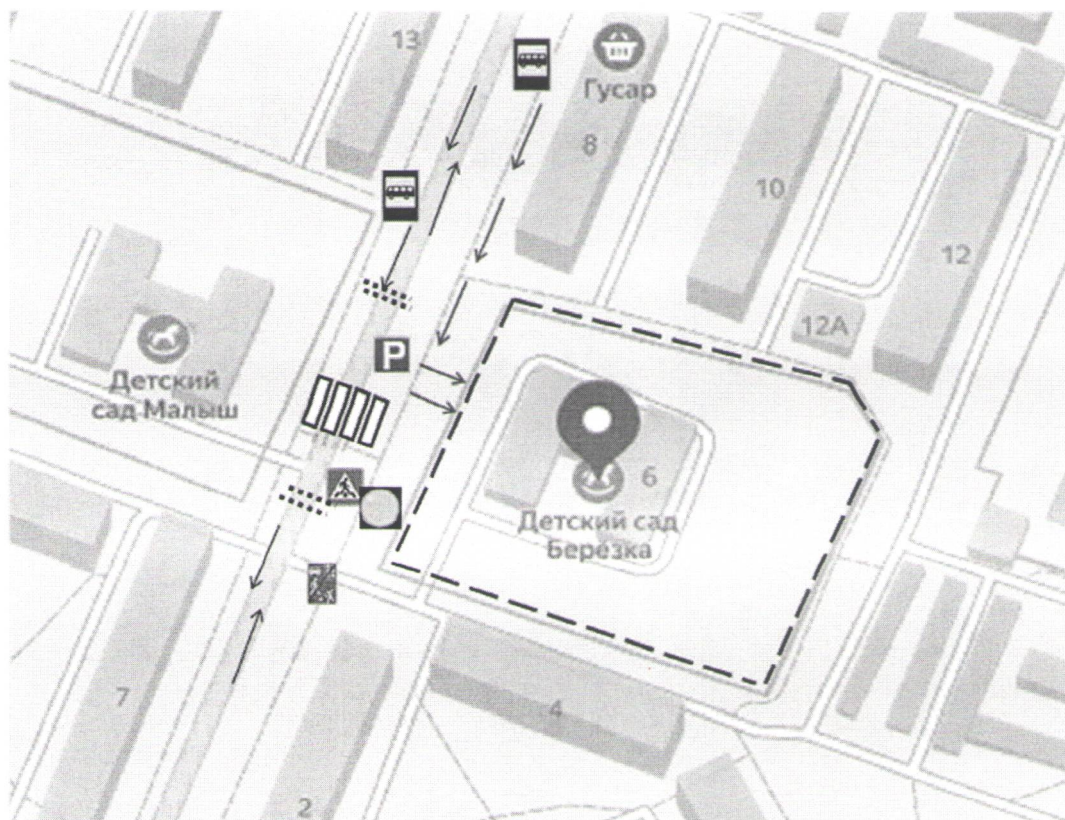
План-схемы ОО.

1. Район расположения ОО, пути движения транспортных средств и ВОСПИТАННИКОВ.



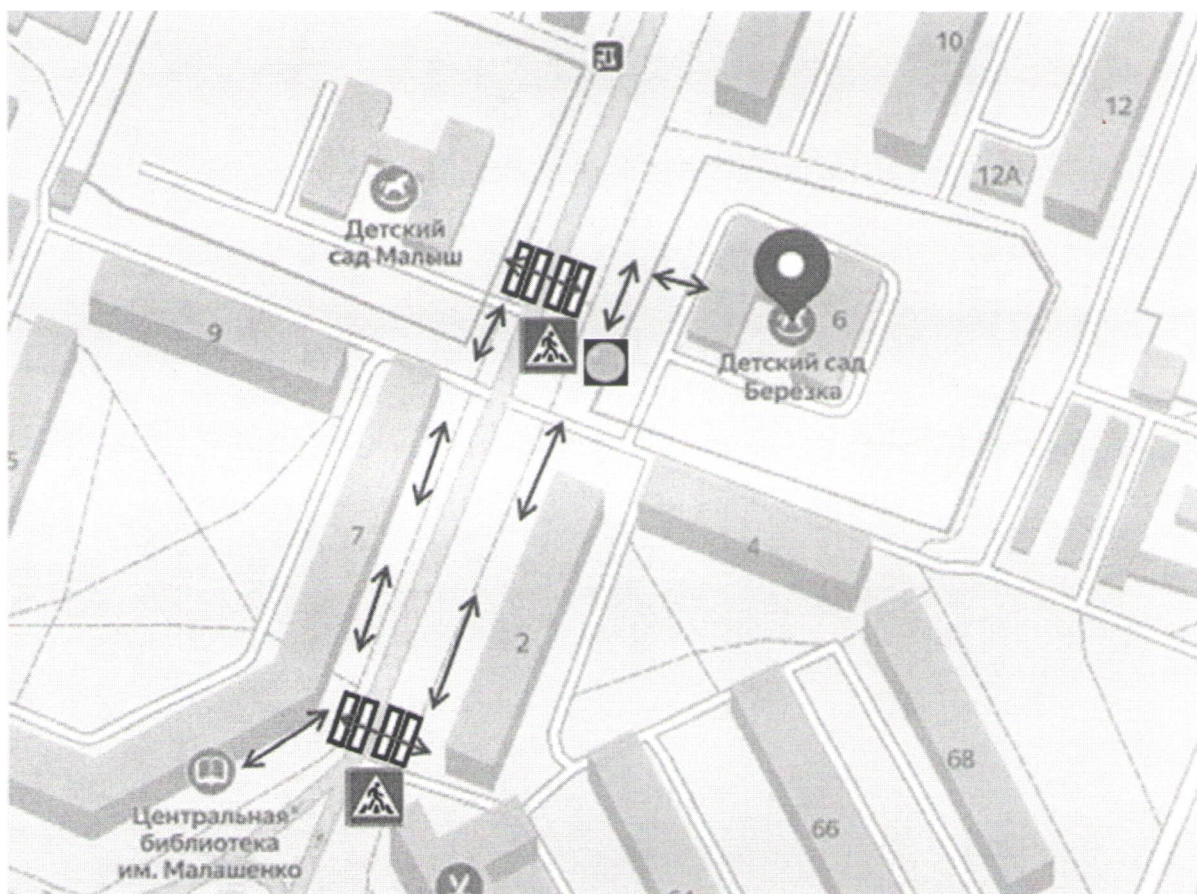
-  - проезжая часть
-  - жилая застройка
-  - пешеходный переход
-  движение транспортных средств
-  движение детей в(из) ДОУ
-  тротуар
-  светофор для нерегулируемых пешеходных переходов

2. Схема организации дорожного движения в непосредственной близости от образовательной организации с размещением соответствующих технических средств организации дорожного движения, маршрутов движения детей и расположения парковочных мест



- — Ограждение образовательной организации
- Пешеходный переход
- Искусственная неровность
- Дорожный знак «Конец жилой зоны»
- Направление движения воспитанников от остановки и от автостоянки
- Дорожный знак «Место автобусной остановки»
- Направление движения транспортного потока
- Дорожный знак «Пешеходный переход»
- светофор для нерегулируемых пешеходных переходов

3. Маршруты движения организованных групп воспитанников от образовательной организации к центральной библиотеке им. А.П. Малашенко



Пешеходный переход



Направление безопасного движения группы воспитанников к библиотеке и обратно

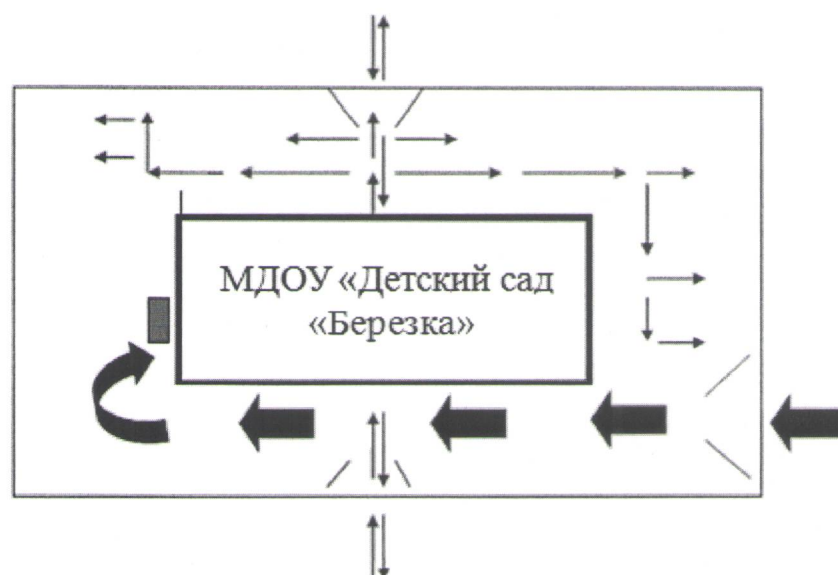






Дорожный знак «Пешеходный переход»



светофор для нерегулируемых пешеходных переходов

4. Пути движения транспортных средств к местам разгрузки/погрузки и рекомендуемые безопасные пути передвижения воспитанников по территории образовательной организации



-  движение грузовых транспортных средств по территории образовательного учреждения
-  движение детей на территории образовательного учреждения
-  въезд/выезд грузовых транспортных средств
-  место разгрузки/погрузки

Приложение

План-схема пути движения транспортных средств и детей при проведении дорожных ремонтно-строительных работ вблизи образовательной организации



Дорожный знак «Дорожные работы»



Ограждение образовательной организации



Направление движения транспортного потока



Рекомендуемое направление движения пешеходного потока