



Утверждаю  
Заведующий МДОУ  
«Детский сад «Березка»  
Е.В. Волкова  
«28» ноября 2017г.

**Паспорт  
доступности объекта социальной инфраструктуры  
№ 03.01/2/15-1  
(код ведомства/код раздела/порядковый номер)**

**1. Общие сведения об объекте**

- 1.1. Наименование (вид) объекта отдельно стоящее здание  
1.2. Адрес (тел., факс) объекта 152025 Ярославская область, г. Переславль-Залесский, ул.50 лет Комсомола д.6 тел. 8(48535)3-28-34

\* Паспорта доступности объектов социальной инфраструктуры утверждаются:  
- в отношении объектов социальной инфраструктуры, находящихся в областной собственности, - директором департамента труда и социальной поддержки населения Ярославской области;  
- в отношении иных объектов социальной инфраструктуры - руководителем органа социальной защиты населения муниципального образования области, на территории которого расположены объекты социальной инфраструктуры.

- 1.3. Сведения о размещении объекта:  
- отдельно стоящее здание 2 этажей, 1750 кв.м  
- часть здания \_\_\_\_\_ этажей (или на \_\_\_\_\_ этаже), \_\_\_\_\_ кв.м  
- наличие прилегающего земельного участка (да, нет); 8895 кв.м  
1.4. Год постройки здания 1975, последнего капитального ремонта  
1.5. Дата предстоящих плановых ремонтных работ: текущего 2017г., капитального -  
1.6. Сведения об организации, расположенной на объекте  
1.6.1. Название организации (учреждения), (полное юридическое наименование – согласно Уставу, краткое наименование) муниципальное дошкольное образовательное учреждение «Детский сад «Березка», МДОУ «Детский сад «Березка»  
1.6.2. Юридический адрес организации (учреждения) 152025 Ярославская область, г. Переславль-Залесский, ул.50 лет Комсомола д.6  
1.6.3. Основание для пользования объектом (оперативное управление, аренда, собственность) оперативное управление  
1.6.4. Форма собственности (государственная, негосударственная) муниципальная  
1.6.5. Территориальная принадлежность (федеральная, региональная, муниципальная) муниципальная  
1.6.6. Вышестоящая организация (наименование) Управление образования г. Переславля-Залесского  
1.6.7. Адрес вышестоящей организации, другие координаты 152020, Ярославская область, г. Переславль-Залесский, ул. Трудовая д.1а.

**2. Характеристика деятельности организации на объекте (по обслуживанию населения)**

2.1. Сфера деятельности (здравоохранение, образование, социальная защита, физическая культура и спорт, культура, связь и информация, транспорт, жилой фонд, потребительский рынок и сфера услуг, другое) образование

2.2. Виды оказываемых услуг дошкольное образование, присмотр и уход.

2.3. Форма оказания услуг (на объекте, с длительным пребыванием, в том числе проживанием, на дому, дистанционно) на объекте, индивидуальное обучение на дому.

2.4. Категории обслуживаемого населения по возрасту (дети, взрослые трудоспособного возраста, пожилые, все возрастные категории) дети

2.5. Категории обслуживаемых инвалидов (инвалиды, передвигающиеся на коляске, инвалиды с нарушениями опорно-двигательного аппарата, нарушениями зрения, нарушениями слуха, нарушениями умственного развития) инвалиды с нарушениями опорно-двигательного аппарата, инвалиды с нарушениями умственного развития, инвалиды с нарушениями слуха, инвалиды с нарушением зрения.

2.6. Плановая мощность (посещаемость (число обслуживаемых в день), вместимость, пропускная способность) 222 ребенка

2.7. Участие в исполнении индивидуальной программы реабилитации инвалида, ребенка-инвалида (да, нет) да

### 3. Состояние доступности объекта

3.1. Путь следования к объекту пассажирским транспортом:  
маршрут автобуса № 6, маршрут автобуса № 9 (остановка «Общежитие» )  
(описать маршрут движения с использованием пассажирского транспорта)

Наличие адаптированного пассажирского транспорта к объекту нет

3.2. Путь к объекту от ближайшей остановки пассажирского транспорта

3.2.1. Расстояние до объекта от остановки транспорта 85 метров

3.2.2. Время движения (пешком) 2 минуты

3.2.3. Наличие выделенного от проезжей части пешеходного пути (да, нет) да,

3.2.4. Перекрестки (нерегулируемые, регулируемые, со звуковой сигнализацией, таймером, нет) пешеходный переход нерегулируемый

3.2.5. Информация на пути следования к объекту (акустическая, тактильная, визуальная, нет) нет

3.2.6. Перепады высоты на пути (есть, нет), есть (описать) бордюрный камень на остановке, подъем к центральному входу в детский сад

Их обустройство для инвалидов на коляске (да, нет) нет

3.3. Организация доступности объекта для инвалидов

Категория инвалида (вид нарушения)	Уровень организации доступности объекта (формы обслуживания)**
1	2
Все категории инвалидов и другие маломобильные группы населения	ДУ
в том числе инвалиды:	
передвигающиеся на креслах-колясках (далее -К)	ВНД
с нарушениями опорно-двигательного аппарата (далее -О)	ДУ
с нарушениями зрения (далее -С)	ДУ
с нарушениями слуха (далее -Г)	ДУ

с нарушениями умственного развития (далее -У)	А
---	---

**\*\* Указывается один из уровней организации доступности объекта для инвалидов и других маломобильных групп населения:**

А - доступность всех зон и помещений универсальная, объект доступен полностью;

Б - доступны специально выделенные участки и помещения;

ДУ - доступность условная, требуется дополнительная помощь сотрудника соответствующей организации; услуги предоставляются на дому, дистанционно;

ВНД - не организована доступность объекта.

### 3.4. Состояние доступности основных структурно-функциональных зон

№ п/п	Основные структурно-функциональные зоны	Уровень доступности объекта, в том числе для основных категорий инвалидов***
1.	Территория, прилегающая к зданию (участок)	ДЧ-И (О,Г,У);ДУ (С); ВНД (К).
2.	Вход (входы) в здание	ДЧ-И (О,Г,У);ДУ (С); ВНД (К).
3.	Путь (пути) движения внутри здания (в том числе пути эвакуации)	ДЧ-И (О,Г,У);ДУ (С); ВНД (К).
4.	Зона целевого назначения здания (целевого посещения объекта)	ДЧ-И (О,Г,У);ДУ (С); ВНД (К).
5.	Санитарно-гигиенические помещения	ДЧ-И (О,Г,У);ДУ (С); ВНД (К).
6.	Система информации и связи (на всех зонах)	ДЧ-И (О,Г,У);ДУ (С); ВНД (К).
7.	Пути движения к объекту (от остановки транспорта)	ДЧ-И (О,Г,У);ДУ (С); ВНД (К).

**\*\*\* Указывается один из уровней доступности объекта, в том числе для основных категорий инвалидов:**

ДП-В - доступен полностью всем; ДП-И (К, О, С, Г, У) - доступен полностью избирательно (указать категории инвалидов);

ДЧ-В - доступен частично всем;

ДЧ-И (К, О, С, Г, У) - доступен частично избирательно (указать категории инвалидов);

ДУ - доступен условно;

ВНД - временно недоступен.

3.5. Итоговое заключение о состоянии доступности объекта ДЧ-И (О,Г,У), ДУ (С); ВНД (К).

### 3.6. Состояние доступности оказываемых услуг

№	Перечень оказываемых услуг	Доступность услуг, в т.ч. для основных категорий инвалидов
1.	Реализация образовательной программы дошкольного образования;	ДЧ-И (О,Г,У);ДУ (С); ВНД (К).
2.	Присмотр и уход	ДЧ-И (О,Г,У);ДУ (С); ВНД (К).

3.7. Итоговое заключение о состоянии доступности оказываемых услуг: ДЧ-И (О,Г,У);ДУ (С); ВНД (К).

## 4. Управленческое решение

### 4.1. Рекомендации по адаптации основных структурных элементов объекта

№ п/п	Основные структурно-функциональные зоны объекта	Рекомендации по адаптации объекта (вид работы) ****
1.	Территория, прилегающая к зданию (участок)	Текущий ремонт (ремонт асфальтового покрытия)
2.	Вход (входы) в здание	Текущий ремонт (установка пандуса с центрального входа, установка кнопки вызова для инвалидов "Доступная среда»)
3.	Путь (пути) движения внутри здания (в том числе пути эвакуации)	Индивидуальное решение с ТСР (установка тактильных указателей, поручней, установка пандуса, оборудование порогов перекатными пандусами, расширение дверных проемов, замена дверей)
4.	Зона целевого назначения здания (целевого посещения объекта)	Индивидуальное решение с ТСР (установка тактильных указателей, направляющих полос, установка рабочего стола для инвалидов - колясочников, регулируемого по высоте, видеоувеличителей, звуковые маяки)
5.	Санитарно-гигиенические помещения	Индивидуальное решение с ТСР (обустройство универсальной кабины, установка кнопки вызова для инвалидов "Доступная среда», установка тактильных указателей)
6.	Система информации на объекте (на всех зонах)	Индивидуальное решение с ТСР (установка тактильно-звукового информатора НОТТ, светового маяка)
7.	Пути движения к объекту (от остановки транспорта)	Текущий ремонт (ремонт асфальтового покрытия, устройство съездов с тротуара)
8.	Все зоны и участки	Текущий ремонт: установка визуальной информации, тактильных средств и обозначений, кнопки вызова, поручней, звукового и светового маяка

\*\*\*\* Указывается один из вариантов видов работ: не нуждается в адаптации; необходим ремонт (текущий, капитальный); требуется индивидуальное решение с использованием технических средств реабилитации; технические решения невозможны - организация альтернативной формы обслуживания.

4.2. Период проведения работ 2020-2030 гг., программа «Доступная среда».

4.3. Ожидаемый результат после выполнения работ по адаптации объекта (по состоянию доступности) ДЧ-В

Оценка результата исполнения программы, плана (по состоянию доступности)

4.4. Для принятия решения требуется, не требуется (нужное подчеркнуть):

4.4.1. Согласование Межведомственной комиссии (наименование Комиссии по координации деятельности в сфере обеспечения доступной среды жизнедеятельности для инвалидов и других МГН): требуется.

4.4.2. Согласование работ с надзорными органами (в сфере проектирования и строительства): требуется.

4.4.3. Техническая экспертиза; разработка проектно-сметной документации: требуется

4.4.4. Согласование с вышестоящей организацией: требуется.

4.4.5. Согласование с общественными организациями инвалидов: требуется.

Имеется заключение уполномоченной организации о состоянии доступности объекта (наименование документа и выдавшей его организации, дата), нет

4.5. Информация размещена (обновлена) с использованием ресурса "Карта доступности субъекта Российской Федерации" на [gis76.ru](http://gis76.ru), до 23.12.2016 г (адрес в информационно-телекоммуникационной сети "Интернет", дата размещения)





## 5. Особые отметки

Паспорт сформирован на основании:  
акта обследования объекта № 1 от 03.12.2019 г.

Дата составления паспорта: 03.12.2019 г.

Лицо, производившее заполнение паспорта: Барина Т.И., старший воспитатель МДОУ «Детский сад «Березка»

Члены комиссии:

	Волкова Е.В., заведующий МДОУ «Детский сад «Березка»
	Мурманцева В.Р., консультант УО Администрации г. Переславля-Залесского
	Родионова В.П., заведующий хозяйством МДОУ «Детский сад «Березка»
	Барина Т.И., старший воспитатель МДОУ «Детский сад «Березка»